

# Região de Gestão do Planejamento 5

## Glória, Cristal e Cruzeiro

### 1ª Rodada de Oficinas Temáticas/ Territoriais Leitura Comunitária

Conselheiro: Paulo Jorge Amaral Cardoso

Suplente 1: Wagner Pereira dos Santos

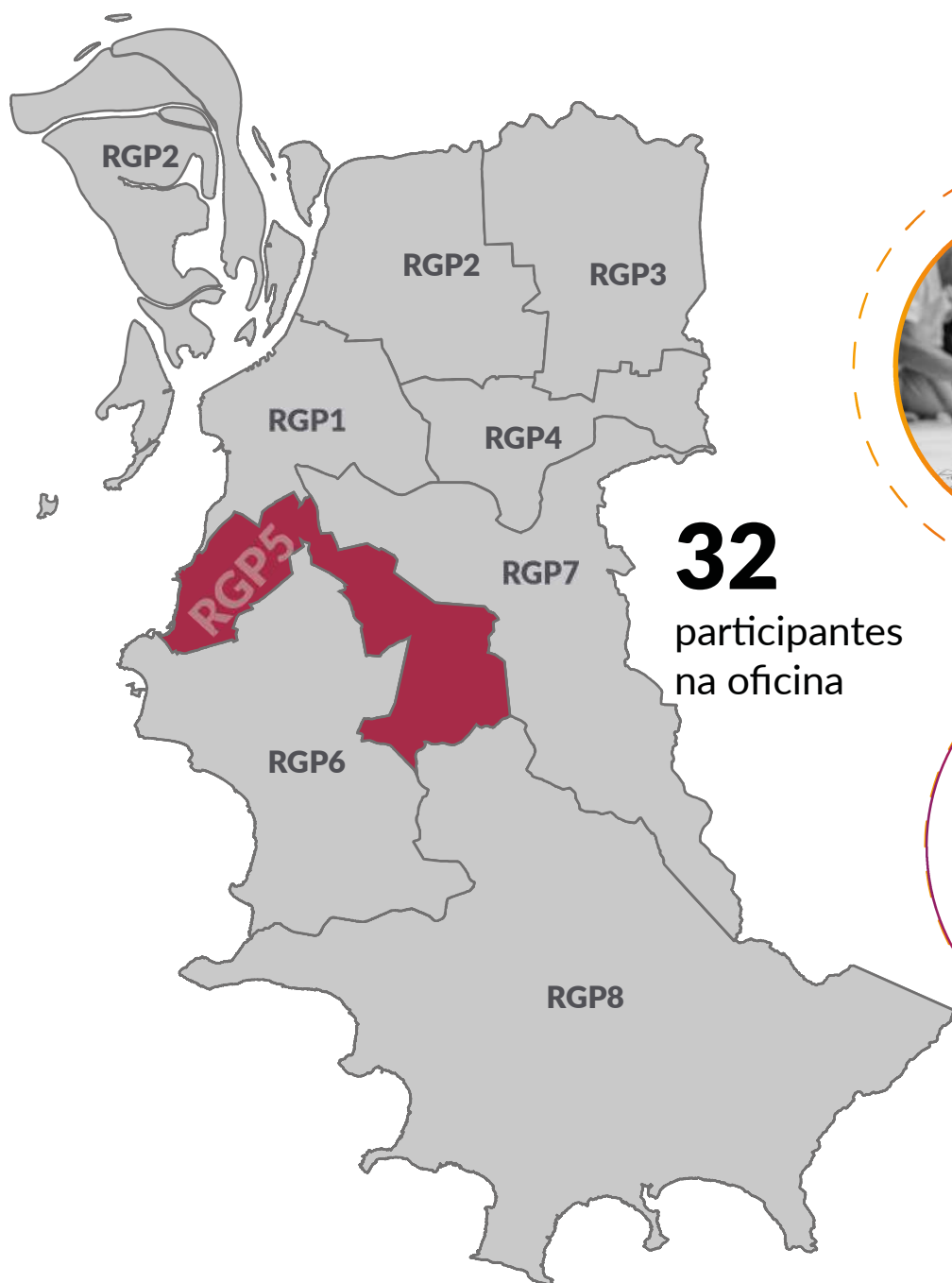
Suplente 2: Ricardo Angelini



# Resultado das Oficinas Temáticas/Territoriais

## Leitura Comunitária RGP5

A Oficina Territorial/ Temática da RGP 5 (Glória/ Crista/ Cruzeiro) foi realizada no dia 24 de outubro de 2019, às 19 horas, no Auditório do Pronto Atendimento Cruzeiro do Sul, Avenida Moab Caldas, 400 Bairro Santa Tereza.



Localização da Região de Gestão de Planejamento 5 (RGP 5 Glória/ Crista/ Cruzeiro) no mapa de Porto Alegre e participantes registrados na primeira Oficina Temática/Territorial



Primeiras Oficinas  
Temáticas/Territoriais para  
a Revisão do Plano Diretor  
de Porto Alegre na RGP 5  
(24/10/2019).

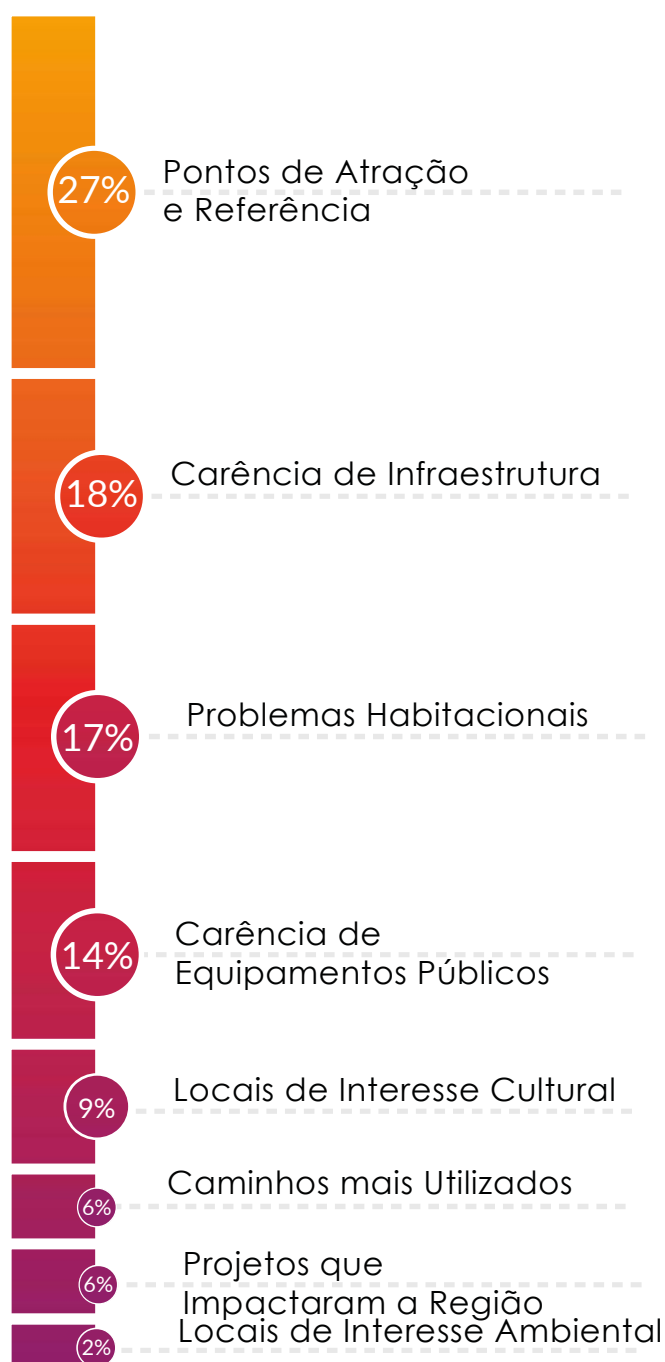
Autor: Cesar Lopes/PMPA

# Resumo da 1ª Rodada de Oficinas Temáticas/ Territoriais e Palavras que definem a Região

**327**  
ocorrências



Foi solicitado, a fim de sintetizar a percepção de cada grupo, que definissem a sua região em 3 (três) palavras chave.



GRUPO 1

Promissora,  
Negligenciada e  
Esperança

GRUPO 2

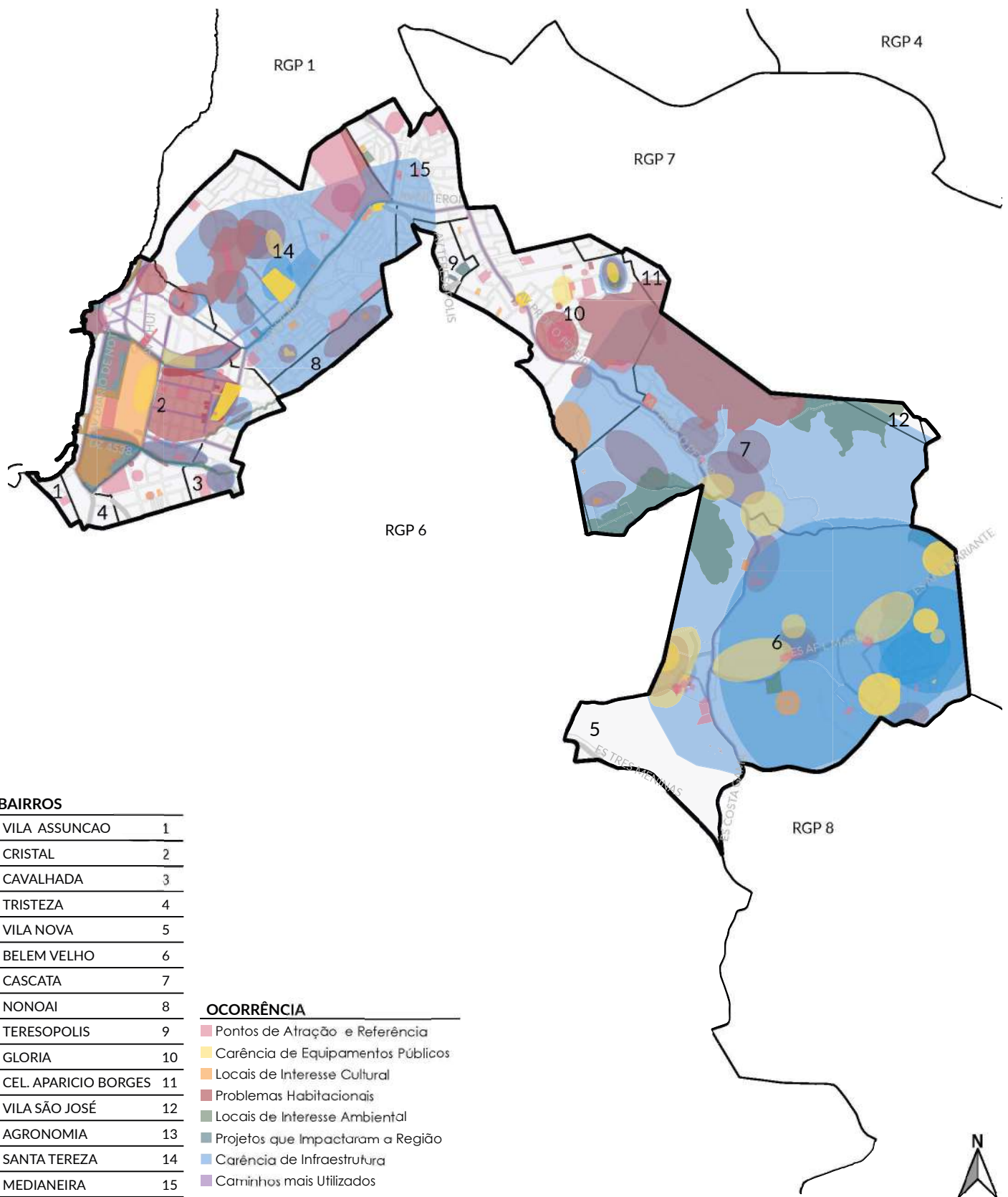
Persistência, Caos  
e Resistência

GRUPO 3

História da Luta, União  
e Riqueza Ambiental

# Mapa da Oficina

Mapa Síntese RGP5 elaborado a partir das marcações dos participantes.



## BAIROS

VILA ASSUNCAO	1
CRISTAL	2
CAVALHADA	3
TRISTEZA	4
VILA NOVA	5
BELEM VELHO	6
CASCATA	7
NONOAI	8
TERESOPOLIS	9
GLORIA	10
CEL. APARICIO BORGES	11
VILA SÃO JOSÉ	12
AGRONOMIA	13
SANTA TEREZA	14
MEDIANEIRA	15

## OCORRÊNCIA


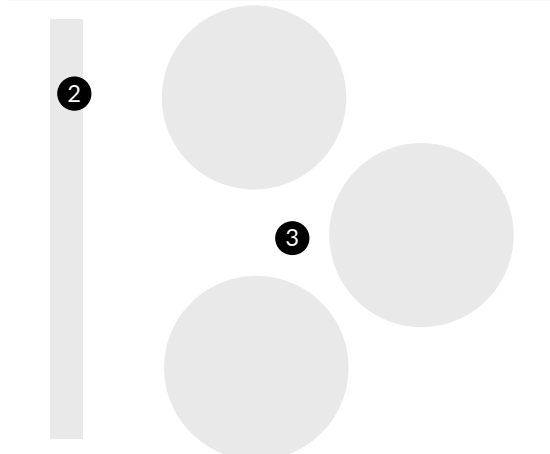

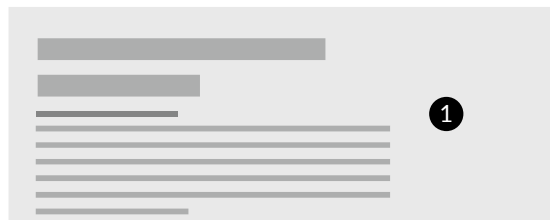
- Pontos de Atração e Referência
- Carência de Equipamentos Públicos
- Locais de Interesse Cultural
- Problemas Habitacionais
- Locais de Interesse Ambiental
- Projetos que Impactaram a Região
- Carência de Infraestrutura
- Caminhos mais Utilizados

NOTA: Foram considerados todos os bairros oficiais, conforme Lei 12.112/2016, assim como os bairros pertencentes parcialmente a Região de Gestão de Planejamento.

# Como ler o informe

## Breve explicação dos elementos gráficos utilizados neste informe

Os elementos levantados nas Oficinas estão relacionados às atuais Estratégias estabelecidas no Plano de Desenvolvimento Urbano Ambiental de Porto Alegre. Neste documento, tais elementos estão apresentados na ordem em que foram debatidos nas Oficinas intercalando, em alguns casos, a ordem das Estratégias apresentadas no Plano.



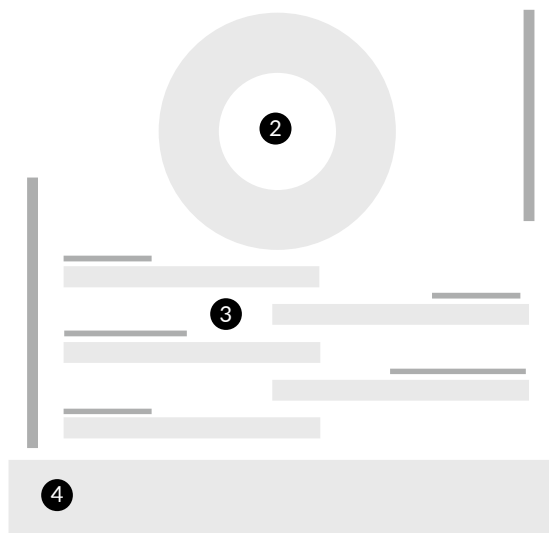

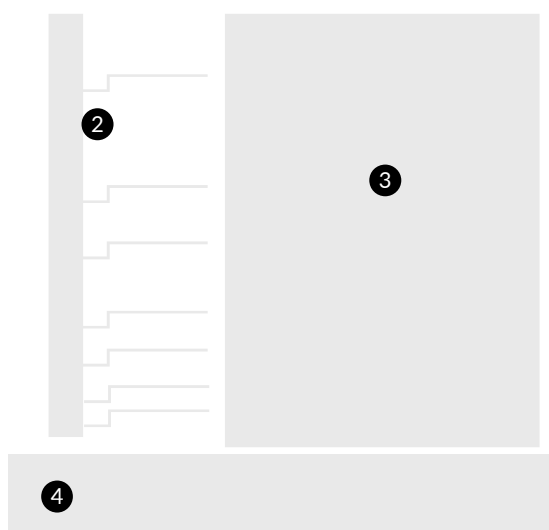
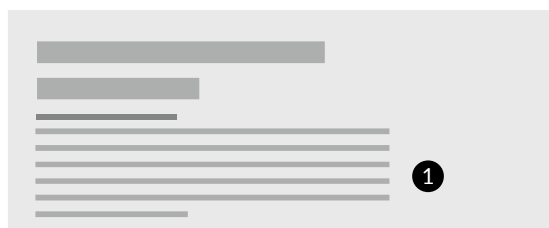
### Páginas: “Pontos de Atração e Referência”; “Locais de Interesse Cultural” e “Locais de Interesse Ambiental”

- 1 Título dos temas abordados, denominados pela CPU/SMAMS de categorias, e uma breve explicação sobre a sua relação com as estratégias do Plano Diretor e os seus objetivos.
- 2 Gráfico em barras com as porcentagens das subcategorias. As subcategorias são as subdivisões das categorias, criadas a fim de classificar os locais marcados de acordo com a intenção dos participantes.
- 3 Nuvem de palavras - é uma mescla dos nomes dos locais mais citados pelos participantes dispostos de forma lúdica, como um caça-palavras, a fim de criar uma interação com os leitores do informe.
- 4 Imagens de locais da Região mais citados pelos participantes e que se relacionam com o tema apresentado.

### Página: “Carência de Equipamentos Públicos”

- 1 Título dos temas abordados, denominados pela CPU/SMAMS de categorias, e uma breve explicação sobre a sua relação com as estratégias do Plano Diretor e os seus objetivos.
- 2 Gráfico em barras com as porcentagens das subcategorias. As subcategorias são as subdivisões das categorias, criadas a fim de classificar os locais marcados de acordo com a intenção dos participantes.
- 3 Gráficos circulares que demonstram, em percentual, quais são as maiores carências da região na opinião dos participantes, de acordo com cada uma das subcategorias.
- 4 Imagens de locais da Região mais citados pelos participantes e que se relacionam com o tema apresentado.





## Página: “Carência de Infraestrutura”

- 1 Título dos temas abordados, denominados pela CPU/SMAMS de categorias, e uma breve explicação sobre a sua relação com as estratégias do Plano Diretor e os seus objetivos.
- 2 Gráfico em barras demonstra o percentual de contribuições em cada uma das subcategorias. As subcategorias são as subdivisões das categorias, criadas a fim de classificar os locais marcados de acordo com o que foi verbalizado pelos participantes.
- 3 Mapas de (Porto Alegre ou RGP) onde as manchas coloridas representam os locais onde os participantes identificaram carências de determinada infraestrutura.
- 4 Imagens de locais da Região mais citados pelos participantes e que se relacionam com o tema apresentado.

## Páginas: “Problemas Habitacionais”; “Caminhos mais Utilizados”; “Projetos que Impactaram a Região”

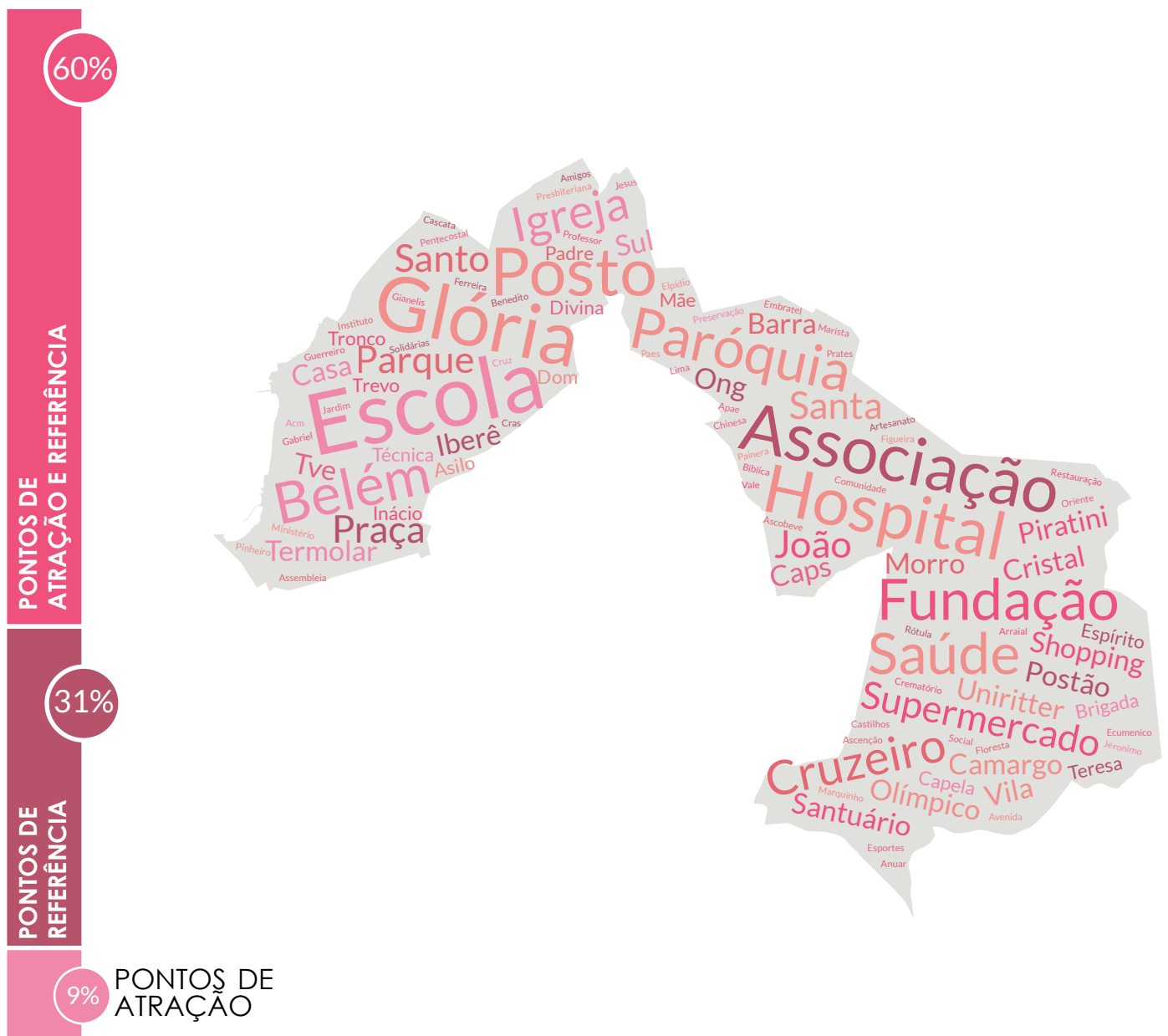
- 1 Título dos temas abordados, denominados pela CPU/SMAMS de categorias, e uma breve explicação sobre a sua relação com as estratégias do Plano Diretor e os seus objetivos.
- 2 Gráfico circular demonstra o percentual de contribuições em cada uma das subcategorias. As subcategorias são as subdivisões das categorias, criadas a fim de classificar os locais marcados de acordo com o que foi verbalizado pelos participantes.
- 3 Gráfico em barras, as contribuições de cada uma das subcategorias estão divididas em carências, problemas e propostas ou positivo, negativo e positivo/negativo;
- 4 Imagens de locais da Região mais citados pelos participantes e que se relacionam com o tema apresentado



Para acessar os relatórios completos da 1ª rodada de oficinas, clique aqui.

# Pontos de Atração e Referência

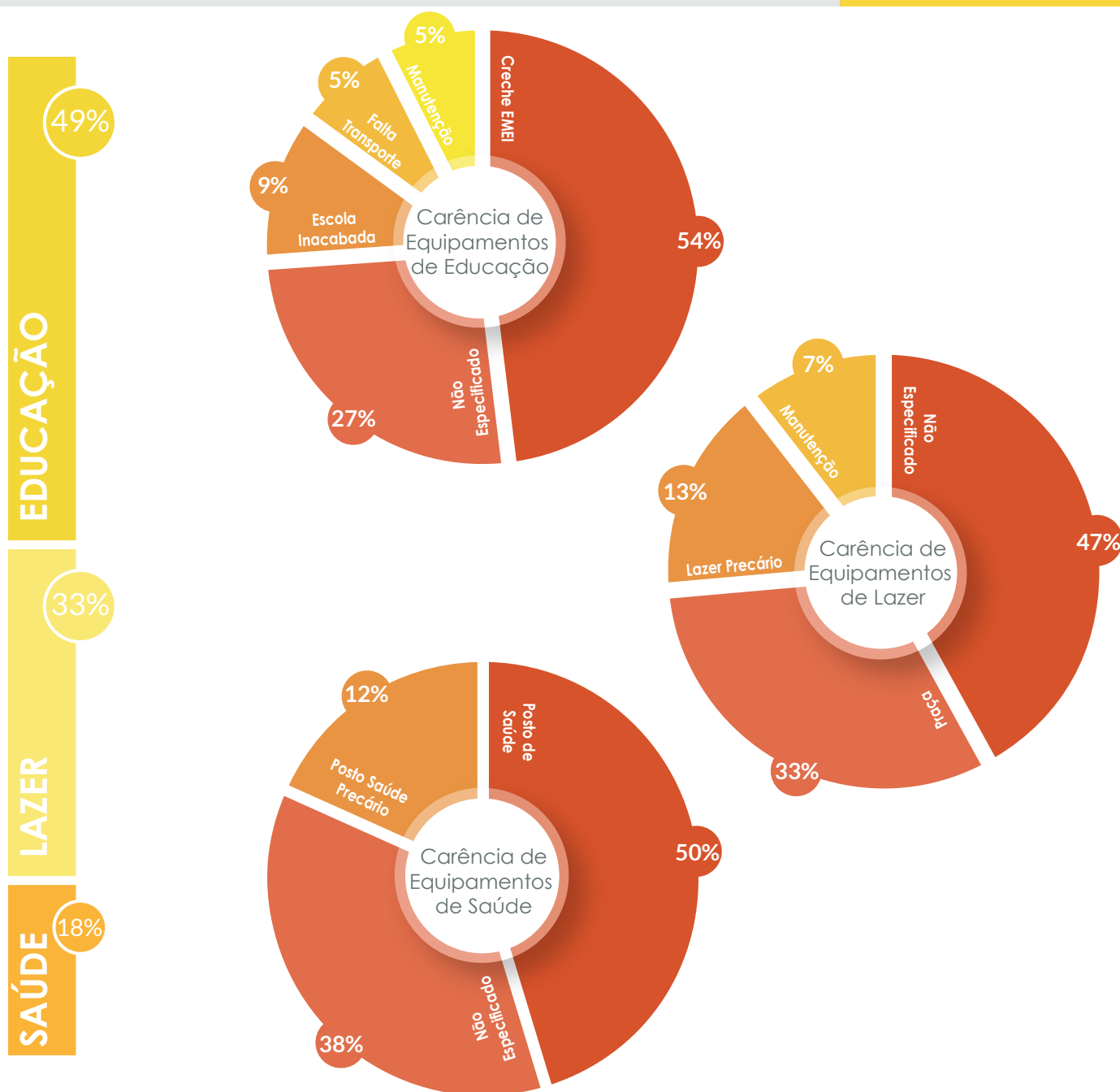
Os pontos de atração e referência estão relacionados às Estratégias de desenvolvimento previstas no atual Plano Diretor, especialmente à Estratégia de Estruturação Urbana. Esta Estratégia busca reconhecer e conectar os diferentes pontos fundamentais na cidade para a vida urbana: locais representativos onde as pessoas se divertem, passeiam, aprendem, compram e vendem. Nas oficinas, estes locais foram debatidos sob dois aspectos: locais que atraem um grande número de pessoas e locais utilizados na descrição de percursos, repectivamente.



[👉 Para acessar a lista completa dos locais mencionados pelos participantes, clique aqui](#)

# Carência de Equipamentos Públicos

Os equipamentos públicos estão relacionados às Estratégias de Estruturação Urbana e Qualificação Ambiental do Plano Diretor. São considerados equipamentos públicos as escolas, postos de saúde, hospitais, praças, centros esportivos, entre outros.






# Locais de Interesse Cultural

Os locais de Interesse Cultural estão relacionados às Estratégias de Estruturação Urbana e de Qualificação Ambiental, especificamente sobre o tema Interesse Cultural, do Plano Diretor. Para o debate nas Oficinas, foram considerados locais de interesse cultural os locais históricos (igrejas, prédios históricos em geral) e os locais de reunião de pessoas (museus, feiras, centros culturais).

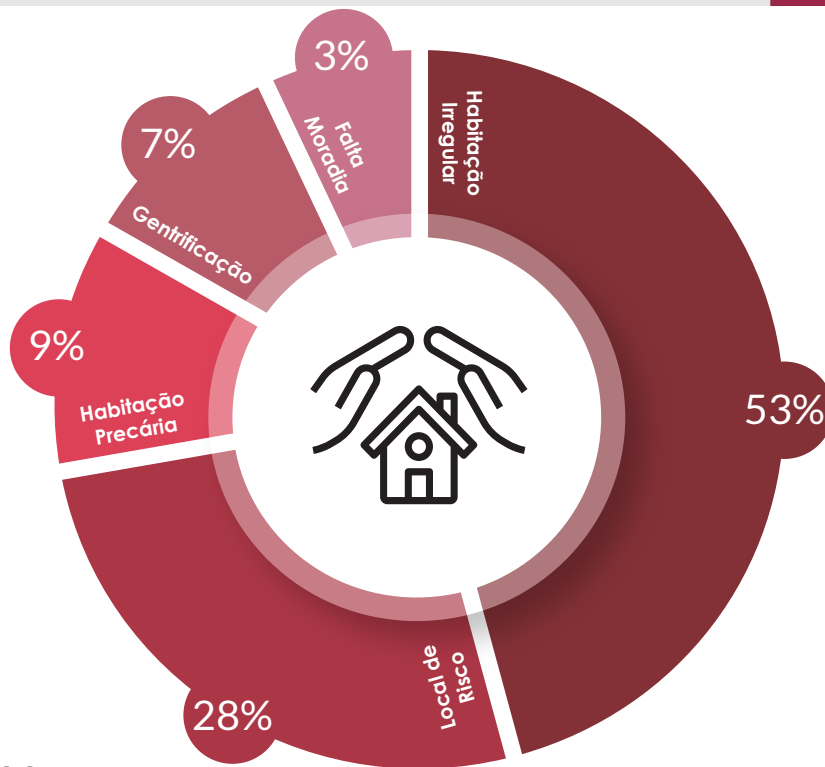


 Para acessar a lista completa dos locais mencionados pelos participantes, clique aqui



# Problemas Habitacionais

A temática da habitação está relacionada à Estratégia de Produção da Cidade, especificamente sobre o tema Habitação de Interesse Social, do Plano Diretor. Perguntamos aos participantes quais eram os principais problemas habitacionais nas regiões. Para facilitar a compilação dos dados levantados, os problemas foram divididos em 5 subcategorias: falta de moradia, habitação irregular, habitação precária, locais de risco e gentrificação.



Percentual de Ocorrências

Carências, Problemas e Propostas

Local de Risco



Habitação Precária



Falta de Moradia



Habitação Irregular



Gentrificação



Carências  
Problemas


Propostas



# Locais de Interesse Ambiental

Os locais de interesse ambiental estão relacionados à Estratégia de Qualificação Ambiental do Plano Diretor. Para o debate nas Oficinas, foram considerados locais de interesse ambiental as áreas de preservação permanente, interesse ambiental, bens naturais e áreas de preservação.



 Para acessar a lista completa dos locais mencionados pelos participantes, clique aqui

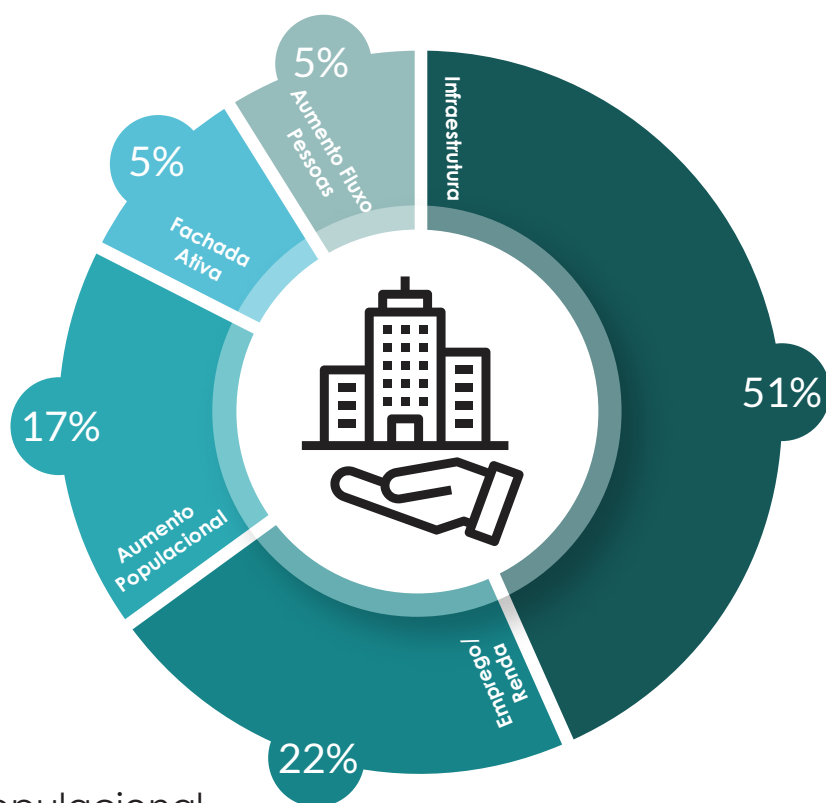


# Projetos que Impactaram a Região

Os projetos que impactaram a Região estão relacionados à Estratégia de Produção da Cidade. Perguntamos aos participantes quais eram os projetos que mais impactaram as regiões e se consideravam esses impactos positivos, negativos ou positivos e negativos. Para facilitar a compilação dos dados levantados, além de serem classificados em impactos positivos, negativos, ou ambos, os impactos foram divididos em 6 subcategorias: aumento populacional, emprego e renda, carência de fachada ativa, aumento no fluxo de pessoas, infraestrutura e descaracterização da região.

Impactos Positivos e/ou Negativos

Percentual de Ocorrências



Aumento Populacional




Emprego e Renda



Fachada Ativa



Aumento do Fluxo



Infraestrutura



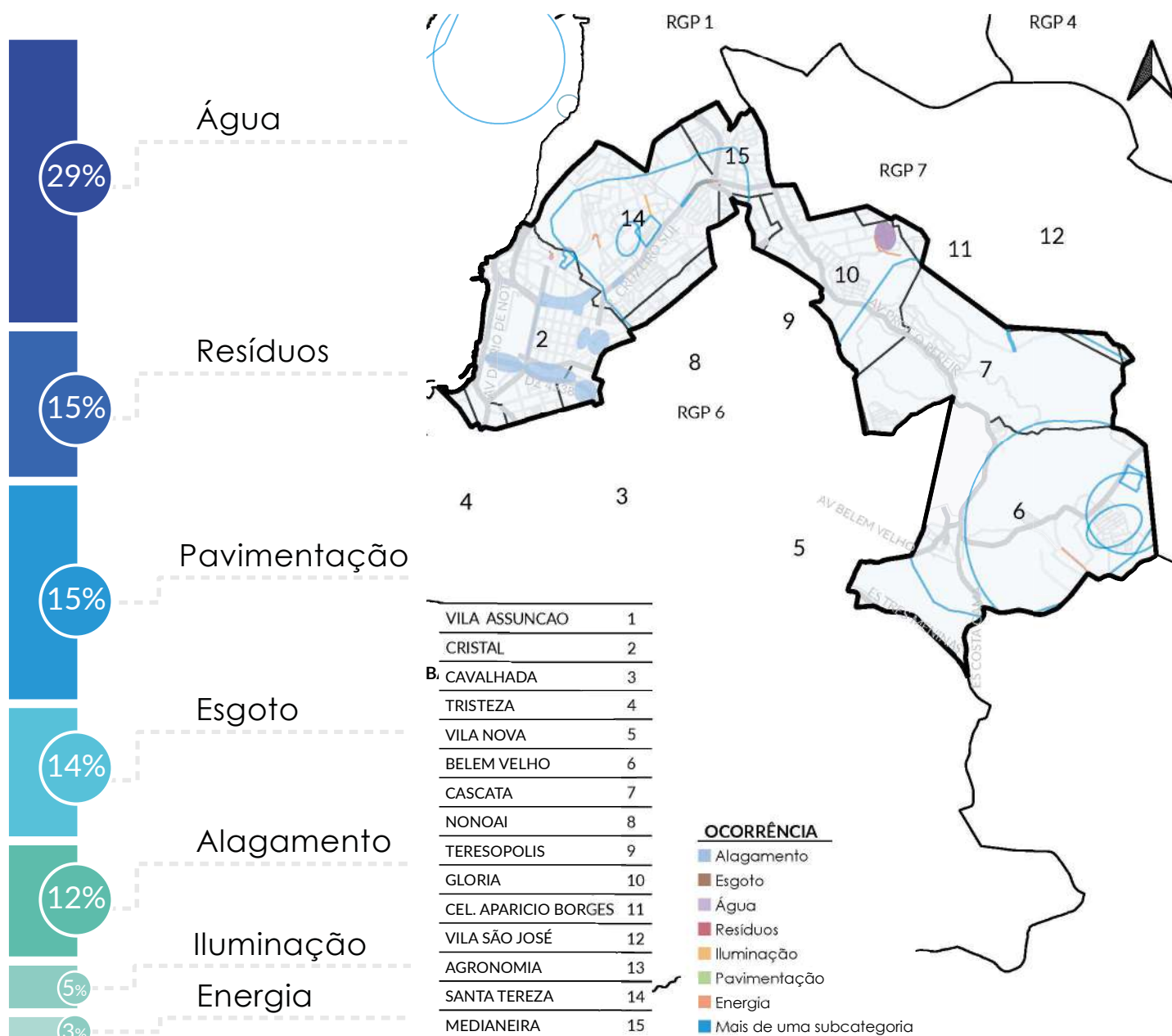
■ Positivo/Negativo ■ Positivo ■ Negativo





# Carência de Infraestrutura

A infraestrutura está relacionada à Estratégia de Qualificação Ambiental do Plano Diretor. Perguntamos quais eram as principais carências de infraestrutura na região: onde falta água? Onde falta luz? Onde alaga? Onde falta esgoto? Para facilitar a compilação dos dados levantados, as carências foram divididas em 7 subcategorias: água, esgoto, alagamento, resíduos, iluminação pública, pavimentação e energia elétrica.



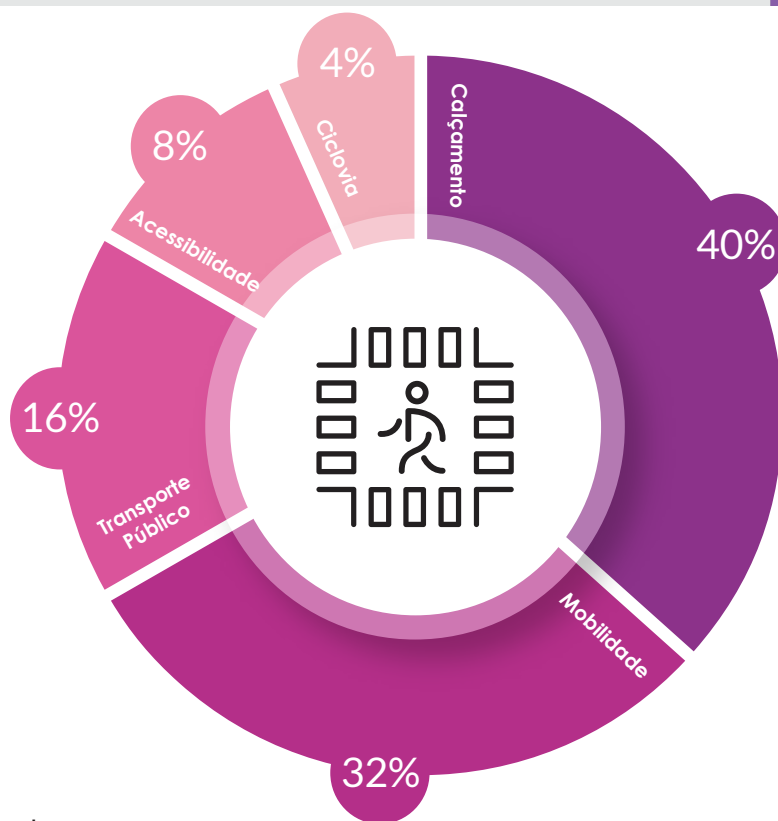
[Para acessar o mapa completo das ocorrências de infraestrutura, clique aqui](#)





# Caminhos mais Utilizados

Os caminhos mais utilizados estão relacionados à Estratégia de Mobilidade Urbana do Plano Diretor. Perguntamos aos participantes quais eram os caminhos mais utilizados no trajeto casa/escola – casa/trabalho e quais os problemas identificados. Para facilitar a compilação dos dados levantados foram divididos em 5 subcategorias: mobilidade, acessibilidade, calçamento, ciclovias e transporte público.



Percentual de Ocorrências

Carência, Problemas e Propostas

